

PROCES-VERBAAL van OPMETING

Adres: Hoogstraat, 9572 Lierde
Kadaster: Lierde, 4e Afdeling, Sectie A, nr. 1758E + 1758F

Schaal: 1/1000 - A3
datum: 05/02/2025

Opgemaakt door PLAN C

Sam Cougé
LAN 211875

Hoogstraat 139 - 9572 Sint-Martens-Lierde
Tel.: 0499 / 22 78 60
Mail: info@plan-c.expert

Beschrijving grenzen:

1-2-3-4-5-6-7-8-9-1, 9-10-11-7, 11-12-4, 10-15-14-11, 14-13-12 : niet gematerialiseerd

Bronnen grenzen:

4-5-6-7-8-9: Rooilijn volgens onteigeningsplan 09_28 op datum 8/11/1982 gemeente Lierde
1-2-3, 1-9-10-15, 3-4-12-13-14-15, 10-11-12 PVO Joeri Theunis (2001)

Ondergetekende, Sam Cougé, beëdigd landmeter-expert, met kantoor gelegen te Hoogstraat 139, 9572 Sint-Martens-Lierde
Is op 05/02/2024 ten verzoeken en in opdracht van:

Mevr. De Ruyver Leliane, woonachtig te Paardeveldstraat 27, 9400 Ninove
en eigenaar van de grond gelegen te Hoogstraat, 9572 Lierde









Overgegaan tot het opmeten en splitsen van de eigendom om te dienen en gelden als recht, waarna het perceel bestaat uit:

- Lot 1 (deel 1758E) met een oppervlakte van 6a 20 ca (ZES ARE TWINTIG CENTIAREN)
- Lot 2 (deel 1758E) met een oppervlakte van 6a 21ca (ZES ARE EENENTWINTIG CENTIAREN)
- Lot 3 (deel 1758E) met een oppervlakte van 6a 91ca (ZES ARE EENENNEGENTIG CENTIAREN)
- Lot 3 (deel 1758F) met een oppervlakte van 6a 66 ca (ZES ARE ZEZENZESTIG CENTIAREN)
- Lot 5 (deel 1758F) met een oppervlakte van 0a 31ca (EENENDERTIG CENTIAREN)

Coördinatentabel - L72

Nr	X	Y	Beschrijving hoekpunt
1	110495.876	167001.709	Grenspaal
2	110499.652	166990.463	Niet gematerialiseerd
3	110504.845	166977.824	Niet gematerialiseerd
4	110504.094	166977.352	Niet gematerialiseerd
5	110502.216	166981.118	Niet gematerialiseerd
6	110500.497	166984.968	Niet gematerialiseerd
7	110498.950	166988.881	Niet gematerialiseerd
8	110497.869	166991.900	Niet gematerialiseerd
9	110494.828	167001.051	Niet gematerialiseerd
10	110452.473	166974.486	Niet gematerialiseerd
11	110457.105	166962.636	Niet gematerialiseerd
12	110461.736	166950.785	Niet gematerialiseerd
13	110414.059	166920.883	Niet gematerialiseerd
14	110411.114	166933.791	Niet gematerialiseerd
15	110408.169	166946.699	Niet gematerialiseerd

Legende:

	Erfdienstbaarheid		NP Nieuwe grenspaal
	Constructie		BP Bestaande grenspaal
	Verharding wegenis		Grenspunt perceel
	Afsluiting		Officiële grens bestaand
	Rooilijn		Officiële grens nieuw

